

**EXPOSICIÓN DE LOS FONDOS HISTÓRICOS DE LA REAL SOCIEDAD GEOGRÁFICA,  
CELEBRADA CON MOTIVO DEL PRIMER CENTENARIO DE SU CREACIÓN Y DEL 125º  
ANIVERSARIO DE LA FUNDACIÓN DE LA SOCIEDAD GEOGRÁFICA DE MADRID.  
(25 de noviembre de 2002 – 3 de enero de 2003)**

José Cruz Almeida  
Comisario de la Exposición

## ÍNDICE

<b>Introducción.....</b>	<b>2</b>
<b>1.- Símbolos, emblemas y personajes importantes.....</b>	<b>2</b>
VITRINA 1.- Símbolos, emblemas y personajes importantes .....	2
VITRINA 2.- Símbolos, emblemas y personajes importantes (cont.) .....	3
<b>2.- Documentos fundacionales .....</b>	<b>4</b>
VITRINA 2 (2ª parte).- Documentos fundacionales .....	4
<b>3.- Relaciones de la Real Sociedad con otras sociedades geográficas .....</b>	<b>5</b>
VITRINA 3.- Relaciones de la Real Sociedad con otras sociedades geográficas .....	5
VITRINA 4.- Relaciones de la Real Sociedad con otras sociedades geográficas (cont.) .....	5
VITRINA 5.- Relaciones de la Real Sociedad con otras sociedades geográficas (cont.) .....	6
VITRINA 6.- Relaciones de la Real Sociedad con otras sociedades geográficas (cont.) .....	6
<b>4.- Tesoros bibliográficos.....</b>	<b>7</b>
VITRINA 6 (2ª Parte). Tesoros bibliográficos .....	7
VITRINA 7.- Tesoros bibliográficos (cont.) .....	8
VITRINA 8.- Tesoros bibliográficos (cont.) .....	9
VITRINA 9.- Tesoros bibliográficos (cont.) .....	10
VITRINA 10.- Tesoros bibliográficos (cont.) .....	10
VITRINA 11.- Tesoros bibliográficos (cont.) .....	11
VITRINA 12.- Tesoros bibliográficos (cont.) .....	11
VITRINA 13.- Tesoros bibliográficos (cont.) .....	11
VITRINA 14.- Tesoros bibliográficos (cont.) .....	12
VITRINA 15.- Tesoros bibliográficos (cont.) .....	12
VITRINA 16.- Tesoros bibliográficos (cont.) .....	12
<b>5.- Nombres sucesivos de la Sociedad y de la revista y ejemplares de ésta .....</b>	<b>12</b>
VITRINA 17.- Nombres sucesivos de la Sociedad y de la revista y ejemplares de ésta .....	13
<b>6.- Libros publicados .....</b>	<b>13</b>
VITRINA 18.- Libros publicados.....	13
<b>7.- Mapas .....</b>	<b>14</b>
VITRINA 19.- Mapas.....	14
Mapas en pared .....	14
<b>8.- Relaciones de la RSG con otras entidades .....</b>	<b>16</b>
VITRINA 20.- Relaciones de la RSG con otras entidades.....	17

## **Introducción**

125 años de una sociedad científica dan lugar a la producción de una gran cantidad y variedad de documentos que son un fiel reflejo de su actividad a lo largo de su existencia. La Real Sociedad Geográfica es un buen ejemplo de este tipo de sociedades por lo que en su ya larga vida de más de un siglo, dedicada a la Geografía en sus diversas facetas, ha acumulado unos fondos documentales, poco conocidos excepto por las personas muy vinculadas a su trayectoria, aunque sus trabajos hayan sido publicados en los 138 números de su Boletín.

Esta exposición no pretende más que dar a conocer estos fondos y señalar que están a disposición de cuantos en ellos puedan estar interesados en la Biblioteca Nacional donde se encuentran depositados.

La muestra se presenta en 8 grandes apartados, los primeros dedicados a la propia historia de la Real Sociedad, sus símbolos, sus emblemas, algunos de los personajes que tuvieron una destacada actuación en sus primeros años, así como los documentos que permitieron su existencia. A continuación se expresan las relaciones de la Real Sociedad con otras sociedades geográficas, representadas de la mejor manera posible: a través del intercambio de revistas. Se pasa luego a exhibir una pequeña muestra de los libros acumulados en su biblioteca a lo largo de su historia y también de los mapas conservados en su cartoteca, para acabar con unos ejemplares de los distintos boletines que ha elaborado a lo largo de estos años, o de las más de 60 publicaciones realizadas, finalizando con uno cuantos ejemplos de las relaciones de la Sociedad con otras entidades de la públicas o privadas.

### **1.- Símbolos, emblemas y personajes importantes**

En este apartado se muestran, por un lado, los símbolos de la Real Sociedad Geográfica: el proyecto de emblema discutido en las primeras reuniones de su Junta Directiva y finalmente adoptado con ligeras variantes, las medallas corporativas y las disposiciones oficiales que permitían su uso por sus miembros civiles o militares, el presupuesto para su confección y las conmemorativas de algunos aniversarios destacados. Por otro, dedicado a personajes importantes, aparecen algunos de los primeros presidentes de la Sociedad, como D. Antonio Cánovas del Castillo del que se muestra el agradecimiento por su nombramiento como tal, o personajes tan relevantes como D. Enrique d'Almonte, explorador y cartógrafo en Guinea y Filipinas o los primeros Secretarios Generales. También se presenta el reconocimiento de la Sociedad Geográfica Rumana por el nombramiento como Socio de Honor del Rey Carlos I. No podía faltar la Real Orden por la que concedió a la Sociedad Geográfica de Madrid el título de Real, con el que se premiaba los servicios prestados a los diversos gobiernos españoles.

#### ***VITRINA 1.- Símbolos, emblemas y personajes importantes***

Presupuesto de Juan Bautista Feu para la confección de la Medalla corporativa. 22.11.1885.  
(SG. Caja 8-7)

Medalla corporativa de Socio de Número de la Real Sociedad Geográfica. (RSG)

Transcripción de la Real Orden por la que autoriza para usar la medalla de la Sociedad Geográfica a los individuos que pertenezcan a la Corporación.

Transcripciones de las Reales Órdenes por las que se autoriza a los socios militares y de la Armada que lo sean de la Sociedad Geográfica de Madrid para que usen la Medalla de la Sociedad.

Gaceta de Madrid de 20 de febrero de 1901 en la que aparece el Real Decreto de 18 de febrero de 1901 por el que se concede el título de Real Sociedad Geográfica a la Sociedad Geográfica de Madrid.

Carta de la *Societatea Geografica Româna* dirigida al Presidente de la Sociedad Geográfica de Madrid, D. Cesáreo Fernández Duro, en la que acusa recibo del diploma de Socio de Honor concedido al Rey **Charles 1º** de Rumanía. (SG. Caja 2-14)

Proyecto de emblema de la Sociedad Geográfica de Madrid, uno de los que se presentaron en 1876 y aceptado finalmente con la variante de poner de Madrid en lugar de Nacional. (SG. Caja 8-7)

Carta con la firma autógrafa de D. Antonio Cánovas del Castillo, dirigida al Presidente Interino, D. Hilario Nava, en la que agradece su nombramiento como Presidente de la Sociedad Geográfica de Madrid. (SG. Caja 1-6)

D. Fermín Caballero y Moray. Ex Ministro y primer Presidente de la Sociedad Geográfica de Madrid

D. Francisco Coello de Portugal y Quesada. Ingeniero militar. Promotor y Presidente de la Sociedad Geográfica de Madrid entre 1876 y 1878 y entre 1889 y 1898.

D. Enrique d'Almonte y Muriel. Ingeniero de Montes. Miembro de la Sociedad Geográfica de Madrid y activo explorador en África y Filipinas.

D. Ángel Rodríguez de Quijano y Arroquia. Ingeniero militar. Presidente desde 1883 a 1885.

D. Rafael Torres Campos. Geógrafo. Secretario General

D. Javier Ugarte y Pagés. Ex Ministro. Presidente desde 1915 hasta 1919

D. Ricardo Bertrán y Rózpide. Geógrafo. Secretario General

D. Julián Suárez Inclán. Militar. Presidente en 1908 y 1909.

D. Marcelo de Azcárraga y Palmero. Ex Presidente del Consejo de Ministros. Presidente desde 1909 hasta 1915.

D. Cesáreo Fernández Duro. Marino. Presidente desde 1899 hasta 1908.

D. Eduardo Saavedra y Moragas. Promotor y Presidente desde 1981 a 1983.

D. Victor María Concas. Ex Ministro. Presidente interino en 1909

## ***VITRINA 2.- Símbolos, emblemas y personajes importantes (cont.)***

Placa de cobre con el escudo de la Real Sociedad Geográfica. (RSG)

Medalla conmemorativa de la Real Sociedad Geográfica (1876 - 1926). (RSG)

Medalla de Premio al Mérito de la Real Sociedad Geográfica. (RSG)

Medalla conmemorativa del LXXV aniversario de la Real Sociedad Geográfica. (RSG)

## 2.- Documentos fundacionales

La Sociedad Geográfica de Madrid tuvo sus orígenes en la iniciativa de eminentes personalidades, entre las que se encontraba D. Francisco Coello, académico de la Real Academia de la Historia, institución que desde el primer momento acogió con entusiasmo la idea, hasta tal punto que la primera sede de la nueva sociedad fueron los locales de aquella. Se puede considerar que el origen primero fue la sesión de la Junta Directiva de la Real Academia de la Historia en la que se autorizaba el uso de uno de sus salones para la institución de una Sociedad de geografía. Por ello, se presenta el Acta de su reunión de 28 de enero de 1876 en la que se concedió dicha autorización. A la reunión constitutiva que se celebró el 2 de febrero, cuya Acta se puede leer en el primer Boletín de la Sociedad, siguieron varias en dos meses de las que da fe la copia manuscrita que se presenta. De aquellas primeras reuniones salió un proyecto de Reglamento o Estatutos que también se pueden ver, así como los libros de altas y bajas de socios en 1878 con nombres ilustres, o las distintas comisiones nombradas en ese año para el estudio de diferentes temas geográficos.


### VITRINA 2 (2ª parte).- Documentos fundacionales

Fotocopia del Acta de la reunión de la Junta Directiva de la Real Academia de la Historia de 28 de enero de 1876, en la que concedió autorización a D. Francisco Coello para celebrar en el salón destinado a las juntas públicas la sesión de fundación de una Sociedad de Geografía.

Actas manuscritas de las sesiones de la Junta Directiva desde 29.03.1876 a 13.05.1876. (SG. Caja 8-14)

Proyecto de Reglamento para la Sociedad Geográfica de Madrid formulado por la Comisión organizadora. (SG. Caja 8-7)

Libros de altas y bajas de socios de 1878. (SG. Caja 8-8)



Junio 2. Castañeda (D. Antonio). - Libro Caja 5 y 7. Sala (D. Francisco). - De la Real Academia de la Historia, 11. Utrera (D. Juan de Dios). - Ministerio de Ultramar.	Junio 17. Ojeda (D. Emilio) - " 18. Noya (Licenciado D. Noya). - Ministerio de Ultramar. " 30. Calles y Noya (D. Luis). - Ministerio de Ultramar. " " Noya (D. Antonio). Octubre 7. Noya y Ojeda (D. Antonio). - Jefe de Ultramar - Ministerio de Ultramar.
---	---

Constitución de comisiones en la Sociedad entre 1876 y 1879. (SG. Caja 8-14)

Estatutos actuales de la Real Sociedad Geográfica.

### 3.- Relaciones de la Real Sociedad con otras sociedades geográficas

Desde el primer momento la Sociedad Geográfica de Madrid entabló relaciones con otras sociedades geográficas con las que procedió al intercambio de publicaciones. Este intercambio perdura en la actualidad, por lo que la biblioteca cuenta con un gran número de ejemplares de prácticamente todas las existentes. También se exhiben ejemplares de la correspondencia cursada en esos primeros años en las que se comunican diversos acontecimientos de la vida de las mismas.

#### **VITRINA 3.- Relaciones de la Real Sociedad con otras sociedades geográficas**

*Petermann's Mittheilungen.* Jena 1878. (Revistas, SG. 39)

*Mittheilungen des Deutschen und Oesterreichischen Alpenvereins.* Salzburg 1883. (Revistas, SG. 72)

*Mittheilungen der kais. und königl. geographischen Gessellschaft in Wien* 1875. (Revistas, SG. 73)


*Bulletin de la Société Royale Belge de Géographie.* Bruselas 1877. 1<sup>er</sup> año.. (Revistas, SG. 83)

*Bulletin de la Société de Géographie.* 1876.2. París 1876. (Revistas, SG. 409)

*Proceedings of the Royal Geograical Society* 1877-78. Vol. XXII. London 1878. (Revistas, SG. 515)

*Cosmos. Rivista di Geografia.* Vol. 3. Torino 1876. (Revistas, SG. 544)

*Boletín de la Sociedad de Geografía y Estadística de la República Mexicana.* Tomo IV. Méjico 1878. (Revistas, SG. 582)



*Boletim da Sociedade de Geographia de Lisboa.* 1882. 3<sup>a</sup> serie nº 1. Lisboa 1882. (Revistas, SG. 613)

#### **VITRINA 4.- Relaciones de la Real Sociedad con otras sociedades geográficas (cont.)**

*Appalachian.* Tomo 4. Boston 1884. (Revistas, SG. 355)

*Bulletin de la Société de Géographie de Rochefort.* 1882-83. Rochefort sur Mer 1882.

(Revistas, SG. 410)

*Bulletin de la Société de Géographie de Toulouse.* 1885. Toulouse. (Revistas, SG. 412)

*Mémoires de la Société Bourguignonne de Géographie et d'Histoire.* Tomo 1. Dijon 1884.  
(Revistas, SG. 432)

*Jahresbericht der Geographische Gesellschaft.* 1878 a 1882. Bern 1879.. (Revistas, SG. 644) (2 vol)

#### **VITRINA 5.- Relaciones de la Real Sociedad con otras sociedades geográficas (cont.)**

*Boletín del Instituto Geográfico Argentino.* Buenos Aires 1889-1892. (Revistas, SG. 54) (4 vol)

*Proceedings of the Geographical Society of Australasia.* Sydney 1885 88. (Revistas, SG. 65)

*La Gazette Géographique.* París 1885.1. (Revistas, SG. 425)

*The Journal of the Manchester Geographical Society.* Vol III. 3. Manchester 1887. (Revistas, SG. 522)

#### **VITRINA 6.- Relaciones de la Real Sociedad con otras sociedades geográficas (cont.)**

*Société Khédivale de Géographia.* El Cairo 15.03.1877 Comunica el fallecimiento del Secretario general de la Sociedad. (SG. Caja 1-2)

*Verein für der Deutsche Nordpolarfahrt.* Bremen 21.01.1877. Intercambio de publicaciones. (SG. Caja 1-2)

*U.S. Geological and Geographical Survey of the Territories.* Wahsington D.C. 6.02.1877. Intercambio de publicaciones. (SG. Caja 1-21)

*Association Africaine.* Bruselas 18.10.1877. Da cuenta de diversos aspectos de la expedición de los Srs. Crespel, Cambier y Maes para la exploración de regiones desconocidas del continente africano. (SG. Caja 1-2)

*Société de Geographie de Lyon.* 12.03.1877. Comunica la concesión de un sello de correos especial para la Sociedad. (SG. Caja 1-2)

*Koninklijk Institut voor de Taal -Land -en Volkenkunde van Nederlandsch Indie.* La Haya, 8.08.1877. Intercambio de publicaciones. (SG. Caja 1-2)

*American Geographical Society.* Nueva York, 9.04.1877. Intercambio de publicaciones. (SG. Caja 1-3)

*Société de Geographie de Genève. Athénée.* Ginebra 4.07.1877. Intercambio de publicaciones. (SG. Caja 1-3 (4))

*Wissebshaftlichen Club.* Viena, febrero 1877. (SG. Caja 1-2)

*Department of the Interior*. Washington, 12.04.1877. Intercambio de publicaciones. (SG. Caja 1-3)

*The Institution of Civil Engineers*. Westminster. 9.11.1877. Intercambio de publicaciones. (SG. Caja 1-2)

#### 4.- Tesoros bibliográficos

Muchas son las obras de todo tipo que han ido enriqueciendo la biblioteca de la Sociedad, unas por donación de sus miembros, otras por donación de entidades españolas y extranjeras y bastantes por adquisición directa. Más de 4.000 volúmenes, algunos de gran valor, forman una excelente colección de obras relacionadas con la Geografía. Además hay una serie de documentos manuscritos, algunos de ellos correspondientes a trabajos publicados posteriormente en el Boletín y otros curiosos donados a la Real Sociedad Geográfica por varios de sus socios o por sus herederos. A destacar entre estos últimos, el cilindro de caña grabado con caracteres manguianos, unos documentos arábigos o el original manuscrito de un tratado de Geografía por D. Martín FERREIRO, primer Secretario de la Sociedad. Entre los libros, una traducción de la obra de Ptolomeo al árabe u otra del mismo autor en griego, además de los valiosos atlas procedentes de la colección de D. Antonio Cánovas del Castillo.

##### **VITRINA 6 (2ª Parte). Tesoros bibliográficos**

Cilindro de caña grabado con un documento filipino escrito en caracteres manguianos por Pingoy, *tanungán* o consultor de la tribu manguiana apellidado Bukit. (Mss). (SG. Caja 10-10)




Libro con documentos notariales fechados desde 1500 a 1826. (Mss). (SG. Caja 10-10)

Apéndice a los apuntes arqueológicos sobre la antigua Illici. 4 de abril de 1862. Aureliano IBARRA y MONVONIO (Mss). (SG. Caja 10-8)

Documentos arábigos cogidos en la Sultania de Matuguy (Filipinas) en la expedición de Davao de marzo de 1863. (Mss). (SG. Caja 21-14)

Vocabulario del idioma de los habitantes de Nutka, sacado de la relación del viaje hecho por las goletas Sutil y Mexicana en el año 1792. (Mss). (SG. Caja 10-4)

Geografía, por Martín FERREIRO. Texto y grabados manuscrito. (RSG)



#### **VITRINA 7.- Tesoros bibliográficos (cont.)**

Memoria sobre el Convenio celebrado en Méjico para el pago de las reclamaciones españolas, escrita por el Secretario de la Legación de S. M. con presencia de los datos que arroja el expediente. 1 de diciembre de 1852. (Mss). (SG. Caja 10-6)

*Nordske Olsager I. Fremmede Musseer.* Inguald UNDSET. Kristiania, Dybwad, 1878; 88 pág., 54 grab., 1 lám. (Folletos, SG. 191)

*Die Karawanen-Strasse von Aegypten nach Syrien.* Anónimo. Praga, Mercy, 1879; 86 pág. (Folletos, SG. 230)


Discursos leídos en la Real Academia de la Historia en la recepción pública de D. Rafael Torres Campos (de la RSG). Madrid 1901. (Folletos, SG. 862)

*Diccionario tiruray-español.* Guillermo BENNÁSAR. Manila, Tip. Chofré, 1892. (Folletos, SG. 940)

*Wegweiser durch die Ungarischen Karpatten.* Fr. DENES. Igló, J. Schmidt, 1888 134 pág., grab. (Folletos, SG. 1163)



*Guide illustré de la Tour Eiffel.* París, s.i. ni a., ca. 1889; 48 páginas enteras, grab., 4 láminas. (Folletos, SG. 1167)



*Voyage au Barranco de Mascun.* Lucient BRIET. Pau, Imp. Garet, 1905; 51 pág., fot. (Folletos, SG. 1210)

*Elementos de Geografía.* 3ª edición. J.F. GASCÖN. Madrid, Imp. La Defensa, 1882; 68 pág. (Folletos, SG. 1506)

*Diccionario bagobo-español.* M. GISBERT. Manila, Ramírez & Cia, 1892; 64 pág. (Folletos, SG. 2732)

*L'Orient inédit. A travers la Bosnie et Herzegovine.* Henri MOSER. Paris, E. Curzon, 1895; 76 pág., grab., 2 map. (Folletos, SG. 2776)

*Guida pratica al luoghi di soggiorno e di cura d'Italia.* Touring Club Italian. 2 vol. Milano, Bertarelli, 1933; 205 pág., 34 map., 51 fot., y 243 pág., 11 map., y 143 fot. (Folletos, SG. 2778)

#### **VITRINA 8.- Tesoros bibliográficos (cont.)**

*Estancias y viajes del Emperador Carlos V. Desde el día de su nacimiento hasta el de su muerte.* Manuel de FORONDA Y AGUILERA. Madrid, Rivadeneira, 1914; 714 pág. (Libros, SG. 4)

*Historia de la Geografía y de la Cosmografía en las Edades Antigua y Media en relación con los viajes de españoles y portugueses en el siglo XV y XVI.* Segundo de ISPIZÚA. Madrid, Gráficas Reunidas, 1922; 2 vol.: I, 536 pág y 82 grabados; II, 411 pág. y 63 grab. (Libros, SG. 824-825)

*Argentina y sus grandezas.* Vicente BLASCO IBÁÑEZ. Madrid. Edit. Española-Americana, 1910; 765 pág., grab. (Libros, SG. 1336)

*L'Espagne en 1897.* Gaston ROUTIER. París, Libr. Soudier, 1897; 344 pág., grab. (Libros, SG. 1667)

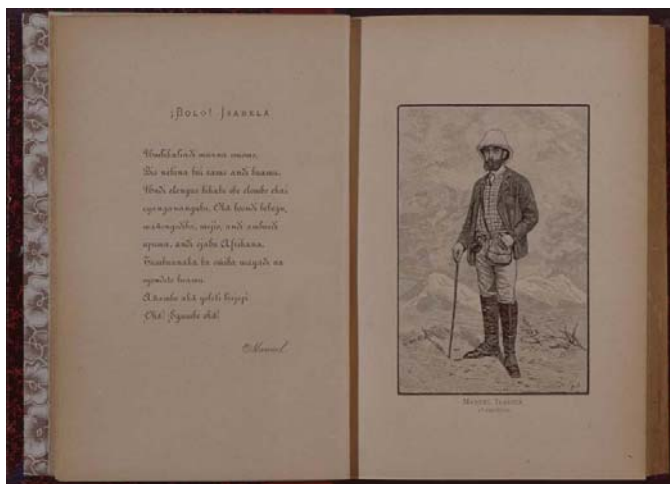
*Estudios históricos climatológicos y patológicos de las Islas Canarias.* Gregorio CHILI y NARANJO. Las Palmas, I. Miranda, 1876, 3 vol., 624 pág., 13 map.; 644 pág.; 651 pág. (Libros, SG. 2702-2703-2704)

*Expedición ártica en el verano de 1921.* Duque de MEDINACELI. Madrid, Voluntad, 1929; 145 pág., lám. (Libros, SG. 2706)

#### **VITRINA 9.- Tesoros bibliográficos (cont.)**

*L'Afrique Ecuatoriale (Okanda, Baugouens, Osyeba).* Marquis de COMPIÈGNE. París, Plon Nourrit, 1875; 360 páginas, lám., map. (Libros, SG. 2453)

*Africa Viajes y trabajos de la Asociación eúskara La Exploradora.* Manuel IRADIER. Vitoria, Imp. Vda. Iturbide 1887; 2 vols., 501 pág., grab., map., y 539 pág., grabados, map. 1887. (SG. 463-464)



*Sieben jahre in Sud-Afrika.* Emil HOLUB. Viena, Hölder, 1881; 2 vol., 528 páf., 1 map., grab., y 532., 3 map., grab. (Libros, SG. 593-594)

*África Occidental.* Cunha MORAES. Lisboa, D. Corazzi, 1885.; IX pág., 38 lám., 1 map., y III pág., 40 lám. (Libros, SG. 2156-2157)

*Au Pôle Sud. Expedition du "Fram". 1910 - 1912.* Roald AMUNDSEN. París, Libr. Hachette, 1913; 371 pág., 125 grabados, 1 mapa. (Libros, SG. 2956)

*Mision en Ethiopie 1901-3.* Jean DUCHESNE-FOURNET. París, Mason y Cie., 1909; 2 vol., 440 pág., 2 map., 16 lám., y 388 pág., 23 lám., grab. (Libros, SG. 3162-3163)

*Atlas de la Mission en Ethiopie (1901-3).* Jean DUCHESNE-FOURNET. París, Mason et Cie., 1909. (Folletos, SG. 3437)

#### **VITRINA 10.- Tesoros bibliográficos (cont.)**

*Magnae Constructionis.* Claudio PTOLOMEO. Basilea, 1538; 421 pág. (Libros, SG. 3499)

*Diccionario geográfico Universal.* Antonio MONTPALAU. Madrid, Imp. Vda. de Pedro Marín, 1794; 475-424-400 pág. (Libros, SG. 879-880-881)

*Espectáculo de la Naturaleza o Conversaciones de las particularidades.....* M. PLUCHE. Madrid, Imp. Ramírez, 1754. 15 vol. (Libros, SG. 1752)

*Geographia ordine litterarum disposita.* Michaeli Antonii BAUDRAND. París, Typ. S.

Michalet, 1682; 688 + 696 pág. (2 vol). (Libros, SG. 2179 - 2180)

*Lexicon Hepttaglotton (Hebreo, caldeo, sirio, samaritano, etiópico, árabe y persa)*. Edmundo CASTELLO. Londres, Th. Roycroft, 1669; 2 vol. (Libros, SG. 3975-3976)

**VITRINA 11.- Tesoros bibliográficos (cont.)**

*Voyage a Xingu/Tombeta*. Henris COUDREAU. París, Lahure, 1897; 230 pág., 68 grab., 1 mapa. (Libros, SG. 2714 - 2752)

*Bougie, die Perle Nord-Afrikas*. Anónimo. Praga, H. Mercy, 1899; 120 pág. (Libros, SG. 4011)

*Expedición a Joló*. 1876. Bocetos del Cronista del "Diario de Manila". (Álbum de lám. dib. por M. TERUEL.) 1map. Div. láminas. (Libros, SG. 4022)

**VITRINA 12.- Tesoros bibliográficos (cont.)**

*Parga*. Anónimo. Praga, H. Mercy, 1907; 475 pág., grab. (Libros, SG. 4367)

*Histoire générale de la Chine*. Joseph - Anne Marie de MOYRAC de MAILLA. París, Pierres et Clousier, 1777; 13 vol. (SG. 506)

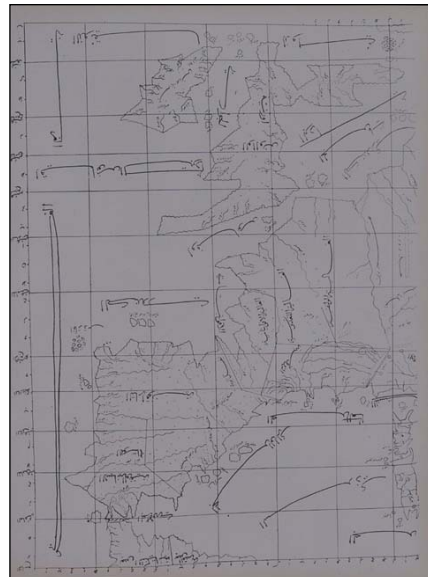
*Mis exploraciones y descubrimientos en la Patagonia, 1877-1880*. Ramón LISTA. Buenos Aires, M. Biedma, 1880; 213 pág, grab., 1 croq., 1 map. (Libros, SG. 1696)

Fotografías de diversos países. (Libros, SG. 3623)

*Voyage autour de Monde pendant les années 1791 et 1792*. Etienne MARCHAND. París, Imp. de la République, año VII. (Libros, SG. 3832)

**VITRINA 13.- Tesoros bibliográficos (cont.)**

*Geografía*. Ptolomeo. (Traducción de la obra de Ptolomeo en árabe). (Libros, SG. 2171)



*General Atlas*. D'ANVILLE y otros (1760 - 1780). ca. 1779. (Libros, SG. 4073)

#### **VITRINA 14.- Tesoros bibliográficos (cont.)**

*Atlas Nouveau contenant toutes les parties du Monde, ou sont exactement Remarquées les Empires, Monarchies, Royaumes, Etats, Républiques, etc.* Guillaume de L'ISLE. Amsterdam, Chez Jean Covens & Corneille Mortier, s.a., 32 pág. 136 mapas. (Libros, SG. 4072)

*Novus Atlas Sinensis. Atlas Nuevo de la Extrema Asia, o descripción geográfica del Imperio de los Chinas (sic).* Martino MARTINIO. Amsterdam En costa y casa de Juan Blaev. MDCLVIII. 211 + 47 + XIII, 19 tablas de long. y 17 mapas. (Libros, SG. 4079)

#### **VITRINA 15.- Tesoros bibliográficos (cont.)**

*Correo General.* Espinel 1775, 396 pág., con un mapa. (Libros, SG. 1733-1734)

*Atlas.* ALABERN 1853. (Libros, SG. 2177)

*Atlas de España* de BACHILLER. Madrid 1852. 49 mapas. Sin esc. 26 x 36 cm. (Mapas, SG. 233)

#### **VITRINA 16.- Tesoros bibliográficos (cont.)**

Colección de planos de varias plazas fuertes del Centro de Europa. Sacada de los croquis formados y datos reunidos por el Capitán de Ingenieros D. Angel RODRÍGUEZ ARROQUIA durante su permanencia en el extranjero durante 1845. 2 tomos. Ejemplar mss., planos coloreados. Tomo I: 30 pl. Tomo II: 33 pl. Divs. esc. (Libros, SG. 4064)

*Atlas.* DELAMARCHE. París 1847. (Libros, SG. 3471)

### **5.- Nombres sucesivos de la Sociedad y de la revista y ejemplares de ésta**

La Sociedad Geográfica de Madrid empezó a publicar un Boletín desde el primer año de su creación, con una gran acogida como se puede ver en el tomo primero del Boletín de la Real Academia de la Historia en la que se le califica de *relevante mérito*. Este Boletín se ha seguido publicando sin mas interrupción que la producida por la Guerra Civil y su nombre se ha ido adaptando al que tuvo la Sociedad. Así primero se llamó **Boletín de la Sociedad Geográfica de Madrid**, para pasar a ser el **Boletín de la Real Sociedad Geográfica**, cuando aquélla pasó a denominarse así en 1901. En 1931 tomó el nombre de **Boletín de la Sociedad Geográfica Nacional**, para retomar el de **Boletín de la Real Sociedad Geográfica** en 1939, que conserva en la actualidad.

En 1883, a iniciativa de la Sociedad Geográfica de Madrid y después de la celebración de un Congreso Español de Geografía Comercial y Mercantil, se creó una Sociedad Española de Africanistas y Colonistas, después llamada de Geografía Comercial, que editó entre 1885 y 1996 una **Revista de Geografía Comercial** y que a partir de ese año se integró en la Sociedad Geográfica de Madrid, constituyendo una Sección de la misma con el nombre de Sección de Geografía Comercial, Esta Sección comenzó en 1897 la publicación, paralela al Boletín, de una **Revista de Geografía Colonial y Mercantil** que duró hasta 1924 en que se refundió con el Boletín.

En la vitrina se exponen los números correspondientes a esos cambios de denominación de la Sociedad.

**VITRINA 17.- Nombres sucesivos de la Sociedad y de la revista y ejemplares de ésta**

Tomo I del Boletín de la Real Academia de la Historia en la que se informa sobre el primer Boletín de la Sociedad Geográfica de Madrid.

*Boletín de la Real Sociedad Geográfica:* (IGN)

Volumen correspondiente a 1876 (I) (IGN. 914.6 RSG-B)

Volumen correspondiente a 1901 (XLIII) (IGN. 914.6 RSG-B)

Volumen correspondiente a 1931 (LXXI) (IGN. 914.6 RSG-B)

Volumen correspondiente a 1941 (LXXVII) (IGN. 914.6 RSG-B)

*Actas de la Sociedad Geográfica de Madrid o Revista de Geografía Colonial y Mercantil:* (IGN)

Volumen correspondiente a 1897 - 1900 (I) (IGN. 914.6 RSG-A)

Volumen correspondiente a 1920 (XVII) (IGN. 914.6 RSG-A)

Volumen correspondiente a 1924 (XXI) (IGN. 914.6 RSG-A)

**6.- Libros publicados**

Los trabajos publicados en el Boletín fueron en algunos casos bastante extensos lo que obligó a refundirlos en un solo volumen. De esta forma se han publicado mas de 60 títulos, de los que se presenta una muestra.

**VITRINA 18.- Libros publicados**

*Los estudios geográficos en España. Ensayo de una historia de la Geografía.* Jerónimo BECKER. Madrid, Real Sociedad Geográfica, 1917, 366 pag. (IGN. 2721)

*Las colonias españolas después del tratado de París de 1898.* Rafael M. LABRA. Madrid, Real Sociedad Geográfica, 1900, 110 pag. (IGN. 2727)

*Algunos trabajos de los Misioneros Jesuitas en la Cartografía colonial española.* Miguel BAQUERO. Madrid, Real Sociedad Geográfica, 1914. (IGN. 2730)

*Geografía y descripción universal de las Indias.* Juan LÓPEZ DE VELASCO. Madrid, Sociedad Geográfica de Madrid, 1894, 808 pág. (IGN. 3124)

*Los puertos españoles. Sus aspectos histórico, técnico y económico.* AA. VV. Madrid, Real Sociedad Geográfica, 1946, 600 pag. (IGN. 4847)

*Avieno: Ora Marítima.* Antonio BLAZQUEZ y DELGADO-AGUILERA. Madrid, Real Sociedad Geográfica, 1924, 132 pag. (IGN. 4848)

*Relación del viaje de Marcelino Andrés por África.* 1933. (IGN. 4849)

*Diccionario de voces usadas en Geografía física.* P. de NOVO y FERNÁNDEZ CHICARRO. Madrid, Real Sociedad Geográfica, 1949, 411 pag. (IGN. 8688)

*Descripción de Iberia.* ESTRABON. Madrid, Sociedad Geográfica de Madrid, 1900, 71 pág. (IGN. Caja 18 (52))

## **7.- Mapas**

No podía faltar en una sociedad geográfica el interés por la Cartografía y por ello una de las preocupaciones primeras fue la de divulgar la existente en España y después la de tratar de cubrir las deficiencias existentes. Puesto que ya se había creado un organismo encargado de hacer la cartografía oficial de la Península y de los archipiélagos balear y canario, los esfuerzos de la Real Sociedad Geográfica se encaminaron hacia las posesiones españolas, fomentando expediciones, facilitando los medios para publicar los nuevos mapas y recogiendo la que pudiese existir producida por otros países. Pero además, la labor de divulgación exigía disponer de una abundante cartoteca para lo que utilizaron todas las posibilidades, desde la adquisición directa, como es el caso del extraordinario mapa de España realizado por los jesuitas Martínez y de la Vega, hasta las donaciones de sus propios socios o de sociedades extranjeras. Esto ha permitido poseer valiosos ejemplares, algunos de los cuales se presentan en la exposición, en la que destacan unos manuscritos referentes a las cuestiones de límites en las nuevas provincias ultramarinas.

### **VITRINA 19.- Mapas**

Plano de Orán en papel transparente sin autor ni fecha. 40 x 50 cm. (SG. Caja 21-20)

Láminas de las principales batallas libradas por los ejércitos romanos en territorio norteafricano. (folio prolongado). (SG. Caja 21-12)

*Regni Hispaniae post omnes editiones locupletissima descriptio.* Por Henricus NAGEL 1590. 18 x 27 cm. (Mapas, SG. 217)

### **Mapas en pared**

*Regnorum Hispaniae nova descriptio:* Amsterdam, apud Guiljelmun Blaeuw. S. a. ni esc. 38 x 50 cm. (Mapas, SG. 213)

*Hispania Betica, Lusitania et Tarraconensis.* PTOLOMEO (Lám. extraída de una Geogr. de 1525. 31 x 45 cm (Mapas, SG. 216)

*Galliae, Biscajae et Gallisiae Sinus.* De Bocht van VANCKRYCK, Biscajen et Galissen. ca. 1715. 49 x 57'5 cm (Mapas, SG. 222)

*Cust van Biscayen tuschen Gatarya en Río de Sella.- Cust van Biscayen tuschen Villa Vicioça ende C. de Ortegael.* Asterdamm, por Jacob THEUNISZ (al dorso 1699). 42 x 52 cm. (Mapas, SG. 450)

*Lámina de Astronomía. Traslación de la Tierra. Estaciones del año.* (Mss fechado en Olvega el 12.12.1930, firmado por Emiliano GARCÍA) 65 x 51 cm. (Mapas, SG. 3)

*La segunda enseñanza en España.* 1878. De orden del Ministro de Fomento. Excmo. Sr. Conde de Toreno. J. REINOSO grabó. 70 x 67 cm. (Mapas, SG. 245)

*Exposición de las operaciones geométricas hechas por orden del Rey N.S. Phelipe V en todas las Audiencias Reales situadas entre los límites de Francia y Portugal para Acertar a Formar una Mapa exacta circunstanciada de toda la España.* Obra

empresa baxo los auspicios del Excellentissimo Sor. Marqués de la Ensenada y Executada por los R.R.P.P. MARTÍNEZ y de la VEGA de la Compañía de Jesús desde el año 1739 hasta el año 1743. Sin esc. 225 x 225 cm. (Mapas, SG. 224) Reproducción fotográfica 120 x 120.

*Mapa de una parte de la América Meridional* (Nuevo Reino de Granada y Capitanía General de Caracas) Rio Marañoñ o Amazonas y Rio Negro, por el Teniente Coronel Francisco. REQUENA. Río Marañoñ. 1 de abril de 1783. S. esc. (Mss) 61 x 80 cm. (Mapas, SG. 3695)



*Carta geográfica de la América Meridional* en 4 hojas, por el Ingeniero D. Agustín IBAÑEZ (Sólo la 1ª hoja) (Mss) S. a.. ni esc. 74 x 100. ca.1800. (Mapas, SG. 3681)

*Plano general de la isla de Jamaica*, formado según las mas exactas noticias i observaciones por el Teniente Coronel D. F. M. en el mes de enero de 1782. Sin esc. 72 x 153 cm (Mss). (Mapas, SG. 6829)



*Mapa reducido de los Establecimientos de los Españoles, Ingleses y Franceses sobre el continente de la América Septentrional*, construido en Abril de 1810 por Nicolás DEFINIEL Ingeniero particular de S.M.C. en Panzacola, para que sirva en la demarcación de límites entre la España y los Estados Unidos de América. Sin esc. (Mss.) 73 x 130 cm. (Mapas, SG. 3800)

*Mapa de la Gobernación de Guayaquil, provincia del Mar del Sur perteneciente al Virreynato del Perú*. 1º de marzo de 1804. Sin esc. 45x 69 cm..(Mapas, SG. 7164)

*Carta de la Provincia de Quito y de sus adyacentes*. Obra posthuma de D. Pedro Maldonado, 1750, en dos partes. 60 x 78 cm. (Mapas, SG. 7219)

*Mapa geográfico de la mayor parte de la América Meridional que contiene los países por donde debe trazarse la línea divisoria que divide los dominios de España y Portugal*. Construido en virtud de la Real Orden por el Teniente General D.Francisco Requena en el año de 1796. S. esc. 95 x 123 cm. (Mapas, SG. 3697)

*Provincia Quitensis Societatis Iesu in America*. 1751. 45 x 64 cm (Mapas, SG, 7220)

*Mission Rouvier. Itinéraire de Loango a Zitengoma*. 1885. S.esc. 62 x 94 cm (Mapas, SG, 3032)

*Exploraciones de los Sres. Iradier Montes de Oca y Ossorio en los territorios españoles del Golfo de Guinea 1886*. Escala 1:1.000.000. 33 x 37 cm. (Mapas, SG. 1841)



*Mapa de Marruecos (redactado en árabe) 1909*. Escala 1:2.000.000. 48 x 61 cm. (Mapas, SG. 2857)

*Mapa Mundi* en proyección llamada de Mercator, por D., Manuel FERNÁNDEZ HERNÁNDEZ (En relieve, yeso sobre madera) S. a. ni esc. 55 x 58cm. (Mapas, SG. 92)

*Mapa hipsométrico-batimétrico de España y Portugal*, por el Inspector General de Minas Excmo. Sr. D. Federico BOTELLA y de HORNOS, de la Real Academia de Ciencias. 1888-1896 (Relieve en escayola) S. esc. 58 x 76'5 cm. (Mapas, SG. 260)

## **8.- Relaciones de la RSG con otras entidades**

Además de las relaciones de la Real Sociedad Geográfica con otras sociedades similares, las establecidas con otras Entidades, ya fueran de la Administración o privadas, nacionales o extranjeras fueron muy importantes, especialmente en lo que se refiere a la elaboración de



informes a petición del Gobierno. Entre estas actividades, merece destacarse la propuesta de modificación de los nombres de muchos municipios españoles, cuya denominación podía causar alguna dificultad de identificación por su semejanza con otros. Esta modificación fue aprobada y publicada en la Gaceta de Madrid el 2 de julio de 1916. Desde entonces, la Real Sociedad ha venido informando, hasta fechas muy recientes, sobre las variaciones toponímicas solicitadas por los municipios.

Otras actividades fueron la formación de un diccionario de voces usadas en Geografía Física para lo que se establecieron contactos con expertos de todas las regiones de España, la incorporación a la Academia Americana de la Historia como miembro de número y una, en cierto modo anecdótica, la contestación a la consulta hecha por un Juzgado de Madrid sobre la cantidad que debería pagarse por unas clases particulares de Geografía.

### **VITRINA 20.- Relaciones de la RSG con otras entidades.**

Primera propuesta de modificación de denominación de municipios españoles. 4.05.1909. (SG. Caja 13-2)

Gaceta de Madrid de 2 de julio de 1916, que publica el Real Decreto de reforma de la Nomenclatura geográfica de España.

Papeletas para el diccionario de voces geográficas espaciales, sección de voces catalanas por Luis Mariano Vidad de la Sociedad de Geografía Comercial de Barcelona. (SG. Caja 13-1)

*Academia Americana de la Historia.* Buenos Aires 16.04.1920. Comunica la designación de la Real Sociedad Geográfica como miembro de la Academia. Estatutos de la Academia. (SG. Caja 5-2)

*Departamento de Marina. República Argentina.* Buenos Aires 25.03.1918. Comunica la adjudicación de nombres de personajes españoles para designar puntos característicos y accidentes del terreno en el tramo de costa argentina adyacente a la península Betbeder. (SG. Caja 4-59)

*Juzgado Municipal del Distrito del Hospital de Madrid.* Pide a la R.S.G que determine cual es el precio normalmente establecido en las clases particulares de Geografía a propósito del juicio mantenido por Emilio H. del Villar contra Carmen López. (SG. Caja 4-35)

Invitación al acto de apertura de curso de la *Academia de Jurisprudencia y Legislación*, presidido por S. M. el Rey. Madrid 10.11.1880. (SG. Caja 1-19)

*Rª Legazione d'Italia.* Madrid 2.05.1879. El Embajador de Italia traslada al Presidente de la Sociedad, D.Francisco Coello, el deseo del Cmte. Negri de ser socio de la S.G.M. (SG. Caja 1-6)

*Rª Legazione d'Italia.* Madrid 19.11.1879. El embajador de Italia acusa recibo al Presidente de la Sociedad, D. Antonio Cánovas del Castillo, del nombramiento de D. Cristóforo Negri como Socio de Honor. (SG. Caja 1-6)

*Légation de Chine en Espagne.* Madrid 30.05.1879. Excusa su asistencia al acto para el que ha sido invitado y nombra un representante. (SG. Caja 1-9)

*L'Afrique explorée et civilisée. Journal Mensuel. Genève. 19.11.1879.* Intercambio de publicaciones y petición de que se dé a conocer el *Journal*. (SG. Caja 1-9)

*Oficina hidrográfica de la República de Chile. Santiago, 23.04.1877.* Intercambio de publicaciones. (SG. Caja 1-4)

*Sociedad económica de Amigos del País. Sevilla, 11.06.1877.* Intercambio de publicaciones. (SG. Caja 1-4)

*Académie Royale des Sciences de Lisbonne. 21.11.1877.* Intercambio de publicaciones. (SG. Caja 1-4)

*Director General de Administración y Fomento del Ministerio de Ultramar. Madrid, 16.06.1877.* Intercambio de publicaciones. (SG. Caja 1-3)

*British Museum. 19.11.1877.* Intercambio de publicaciones. (SG. Caja 1-4)

*Royal Geological Society of Ireland. 7.11.1877.* Intercambio de publicaciones. (SG. Caja 1-4)

Madrid, diciembre de 2002